Datum: 23. Januar 2015 ; Uhrzeit: 11:05
P:\Projektierung\20.191_Georg-Schwarz-Straße\4.CAD\5_Ausführung\plan-2015_01_15\plan-BT01\BT01_3-1_LP.d

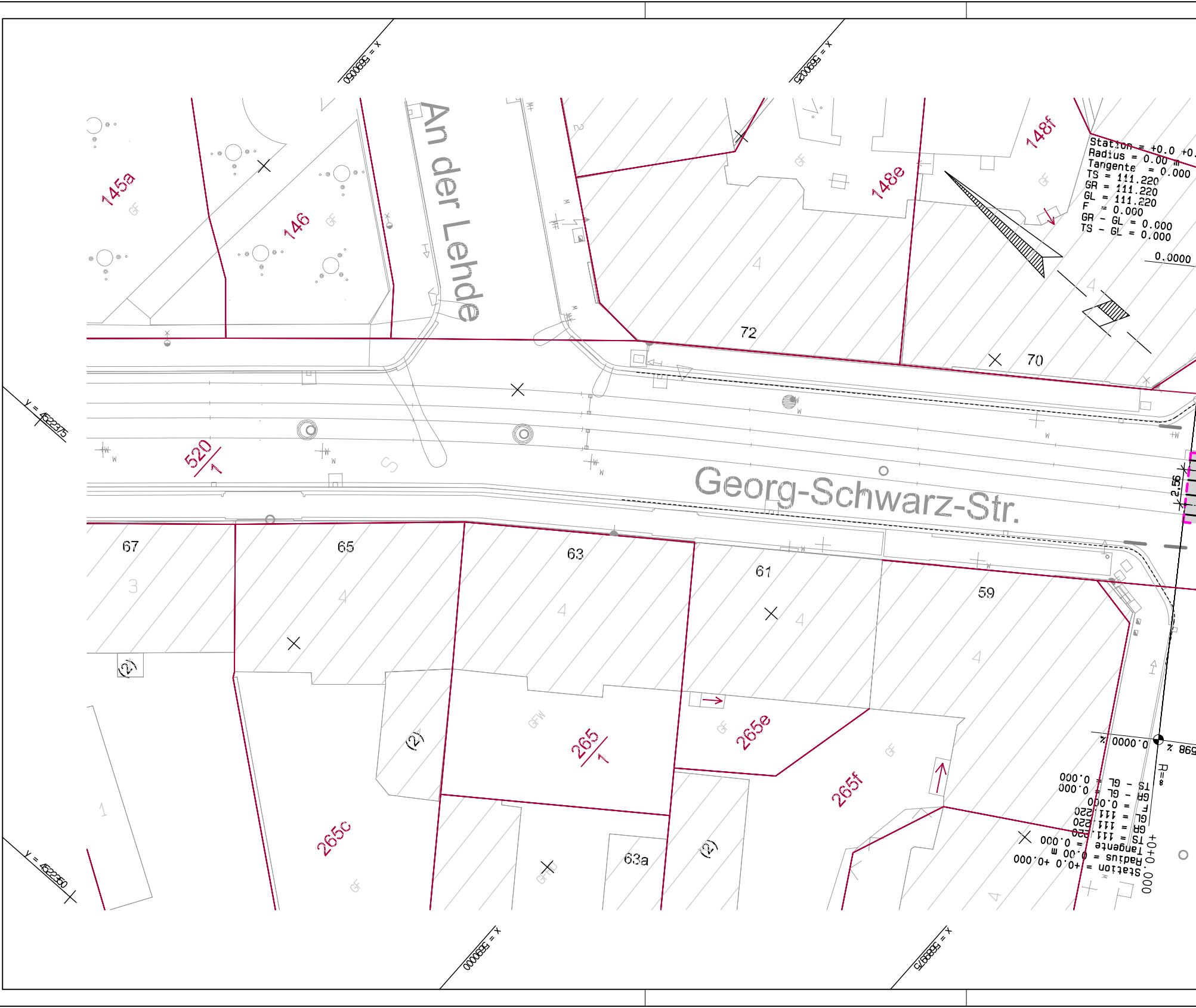
x = 5690050
x = 5690025
x = 5690000
x = 5689975
y = 4522375
y = 4522350
An der Lehde
Georg-Schwarz-Str.
145a
146
148e
148f
72
70
520/1
67
65
63
61
59
63a
265/1
265e
265f
265c
(2)
Station = +0.0 +0.
Radius = 0.00 m
Tangente = 0.000
TS = 111.220
GR = 111.220
GL = 111.220
F = 0.000
GR - GL = 0.000
TS - GL = 0.000
0.0000
2.56
0.0000 %
R=∞

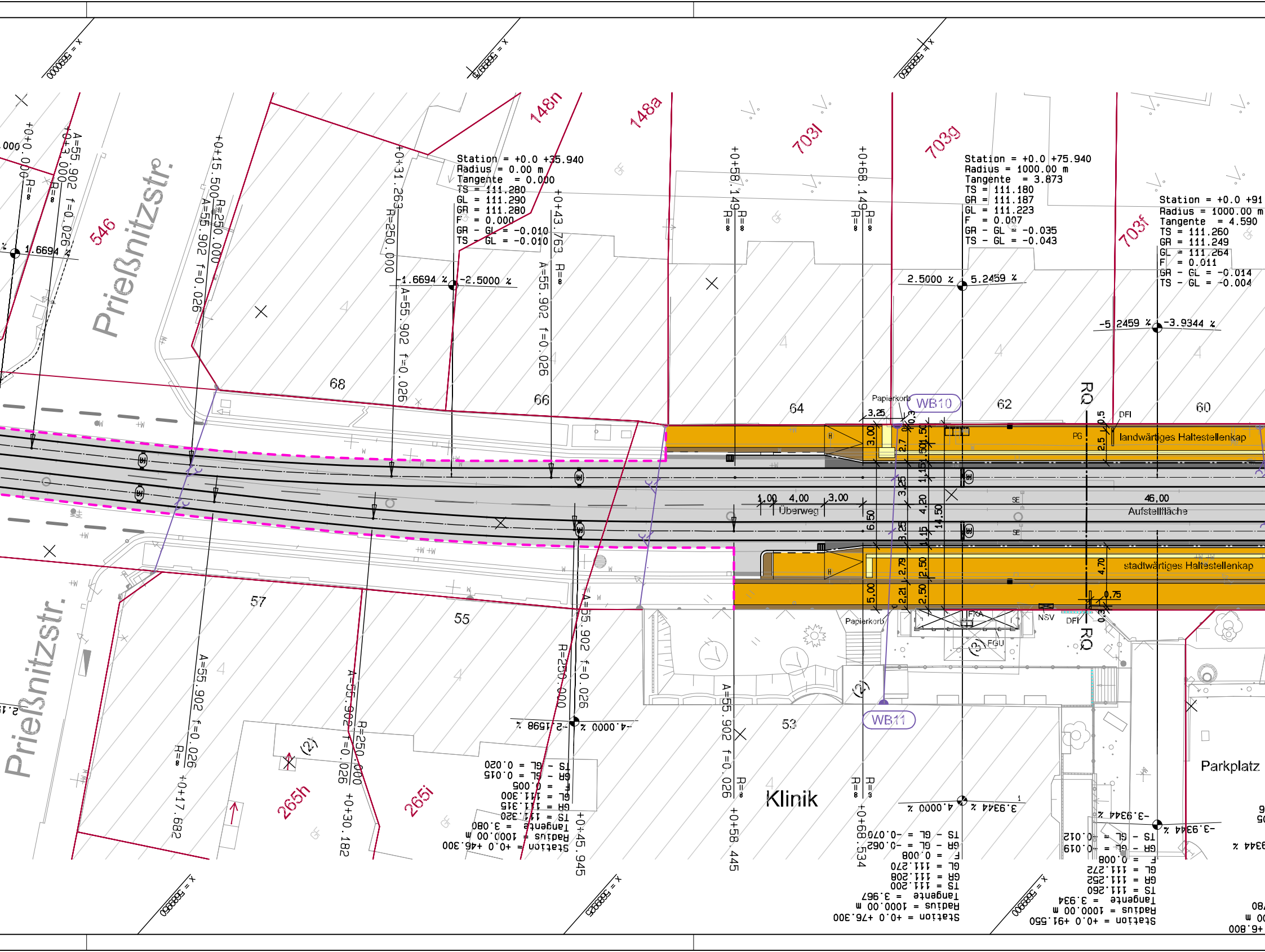

Prießnitzstr.
Prießnitzstr.
546
148n
148a
703l
703g
703f
265h
265i
68
66
64
62
60
57
55
53
Klinik
Parkplatz
Station = +0.0 +35.940
Radius = 0.00 m
Tangente = 0.000
TS = 111.280
GL = 111.290
GR = 111.280
F = 0.000
GR - GL = -0.010
TS - GL = -0.010
Station = +0.0 +75.940
Radius = 1000.00 m
Tangente = 3.873
TS = 111.180
GR = 111.187
GL = 111.223
F = 0.007
GR - GL = -0.035
TS - GL = -0.043
Station = +0.0 +91
Radius = 1000.00 m
Tangente = 4.590
TS = 111.260
GR = 111.249
GL = 111.264
F = 0.011
GR - GL = -0.014
TS - GL = -0.004
Station = +0.0 +46.300
Radius = 1000.00 m
Tangente = 3.080
TS = 111.320
GR = 111.315
GL = 111.300
F = 0.005
GR - GL = 0.015
TS - GL = 0.020
Station = +0.0 +76.300
Radius = 1000.00 m
Tangente = 3.967
TS = 111.200
GR = 111.208
GL = 111.270
F = 0.008
GR - GL = -0.062
TS - GL = -0.070
Station = +0.0 +91.550
Radius = 1000.00 m
Tangente = 3.934
TS = 111.260
GR = 111.252
GL = 111.272
F = 0.008
GR - GL = -0.019
TS - GL = -0.012
+0+15.500
+0+31.263
+0+43.763
+0+58.149
+0+68.149
+0+17.682
+0+30.182
+0+45.945
+0+58.445
+0+68.534
R=250.000
A=55.902 f=0.026
R=∞
1.6694 %
-1.6694 %
-2.5000 %
2.5000 %
5.2459 %
-5.2459 %
-3.9344 %
-2.1598 %
-4.0000 %
-4.0000 %
3.9344 %
-3.9344 %
-3.9344 %
WB10
WB11
Papierkorb
Papierkorb
landwärtiges Haltestellenkap
stadtwärtiges Haltestellenkap
Überweg
Aufstellfläche
46,00
1,00
4,00
3,00
3,25
3,00
6,50
5,00
2,79
2,21
2,50
2,50
2,7
3,25
3,25
1,50
1,15
4,20
4,15
14,50
4,70
2,5
0,5
0,75
0,3
RQ
RQ
DFI
DFI
PG
NSV
FKA
FGU

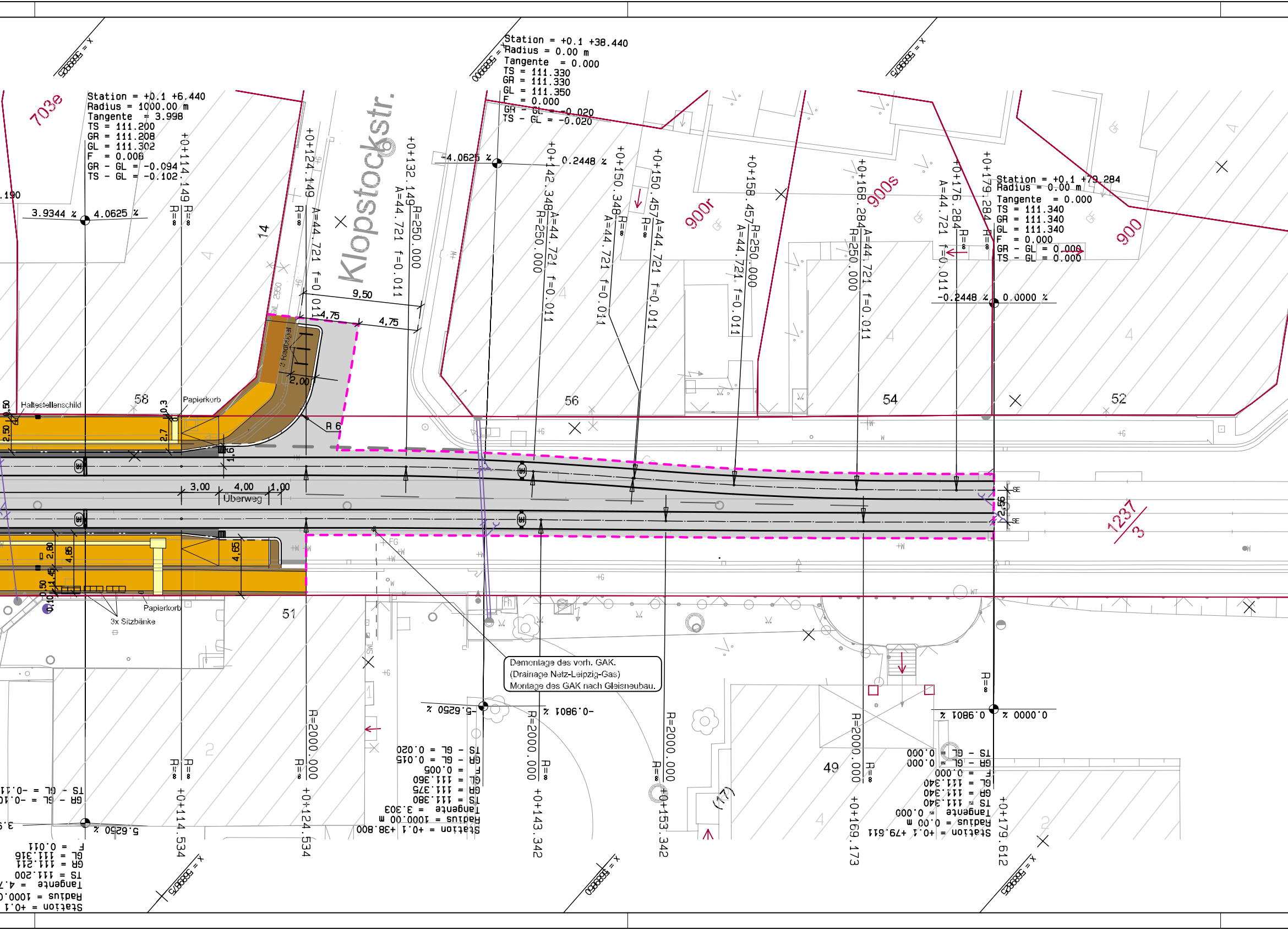
Klopstockstr.
703e
900r
900s
900
1237/3
14
58
56
54
52
51
49
(17)
Station = +0.1 +6.440
Radius = 1000.00 m
Tangente = 3.998
TS = 111.200
GR = 111.208
GL = 111.302
F = 0.008
GR - GL = -0.094
TS - GL = -0.102
Station = +0.1 +38.440
Radius = 0.00 m
Tangente = 0.000
TS = 111.330
GR = 111.330
GL = 111.350
F = 0.000
GR - GL = -0.020
TS - GL = -0.020
Station = +0.1 +79.284
Radius = 0.00 m
Tangente = 0.000
TS = 111.340
GR = 111.340
GL = 111.340
F = 0.000
GR - GL = 0.000
TS - GL = 0.000
3.9344 %
4.0625 %
-4.0625 %
0.2448 %
-0.2448 %
0.0000 %
-5.6250 %
-0.1981 %
+0+114.149
+0+124.149
+0+132.149
+0+142.348
+0+150.348
+0+150.457
+0+158.457
+0+168.284
+0+176.284
+0+179.284
A=44.721 f=0.011
R=250.000
R=∞
9,50
4,75
4,75
2,00
R 6
3,00
4,00
1,00
Überweg
2,56
2,7
1,6
0,3
2,50
2,80
4,85
4,65
0,50
1,45
0,10
Haltestellenschild
Papierkorb
2 Kasseler
3x Sitzbänke
+0+114.534
+0+124.534
+0+143.342
+0+153.342
+0+169.173
+0+179.612
R=2000.000
Station = +0.1 +38.800
Radius = 1000.00 m
Tangente = 3.303
TS = 111.380
GR = 111.375
GL = 111.360
F = 0.005
GR - GL = 0.015
TS - GL = 0.020
Station = +0.1 +79.611
Radius = 0.00 m
Tangente = 0.000
TS = 111.340
GR = 111.340
GL = 111.340
F = 0.000
GR - GL = 0.000
TS - GL = 0.000
Station = +0.1
Radius = 1000.0
Tangente = 4.7
TS = 111.200
GR = 111.211
GL = 111.316
F = 0.011
5.6250 %
SE
GF
Fh
WT
SWL

Demontage des vorh. GAK.
(Drainage Netz-Leipzig-Gas)
Montage des GAK nach Gleisneubau.

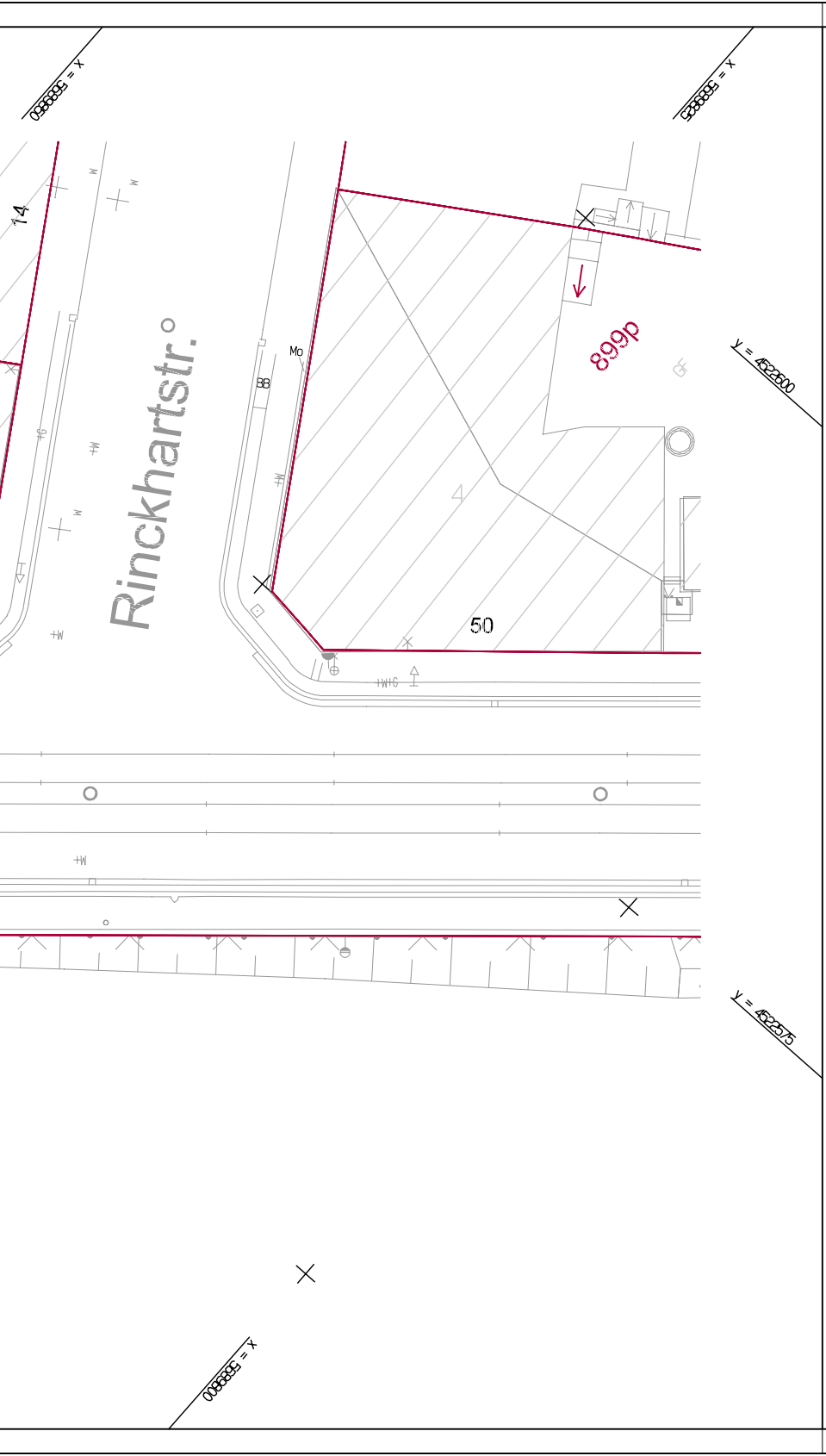
x = 5698850
x = 5698825
14
Rinckhartstr.
Mo
BB
899p
GF
50
y = 4522600
y = 4522575
x = 5698800

Zeichenerklärung

⬜	Fahrbahn/ Gleis
⬛	Gleisrandstreifen
🟧	Gehweg (Carena-Platten grau, 0,25x0,25m)
🟫	Gehweg (Mosaikpflaster)
🟫	Granitplatten, vorhanden
🟨	Blindenleitsystem
- - -	Baugrenze
☒	Fahrgastunterstand (FGU), vorhanden
◐—	Fahrleitungsanpassung (Mast, Abspannung, Wandeisen)
▭	Fahrkartenautomat (FKA) vorh.
▭	Dynamische Fahrgastinformation (DFI)
○ ▯	Papierkorb, Haltestellenschild (Fahne)
▭	Sitzbank
⊕	Schienenentwässerung SE1-10
▥	Straßenablauf A1-4
■	Hofablauf H1-4
—	Bestand
—	Grundstücksgrenzen
═	Markierung

Nr.	Art der Änderung	Datum	Name

Lagebezug: RD 83 Höhenbezug: NN

	Datum	Name	Zeichen
bearbeitet	22.01.2015	Staud	
gezeichnet	13.12.2013	Staud	
geprüft	06.10.2014	Offermanns	
Blattgröße: 1.54x0.3(0.46m²)	Projekt-Nr.:	20/191-03/LVB	

Planer:

Verkehrs-Consult Leipzig GmbH
Georgiring 3
04103 Leipzig
Telefon 0341/ 96424-0 Fax 0341/ 96424-25

Bauherr:

Leipziger Verkehrsbetriebe (LVB) GmbH
Georgiring 3
04103 Leipzig

Straßenbahn Leipzig
BA 7.12 Umbau Haltestelle Diakonissenhaus

Ausführungsplanung

Bauabschnitt:

Lageplan

Maßstab: 1 : 250

Unterlage: BT01 3.1

Leipziger Verkehrsbetriebe (LVB) GmbH
Postfach 10 09 10
04009 Leipzig

zur Bauausführung freigegeben:

Leipzig, den: