







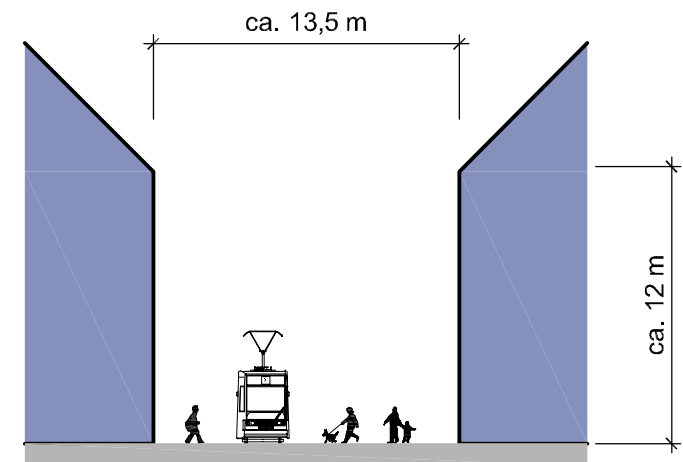
# GEORG-SCHWARZ-STRASSE

## STÄDTEBAULICHES ENTWICKLUNGSKONZEPT

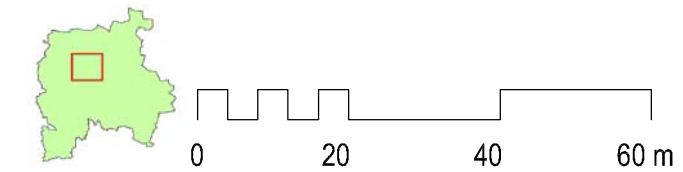


### HANDLUNGSFELD C: EINGANG MERSEBURGER STRASSE

-  Gebäudezustand schlecht bzw. sehr schlecht
-  künftige Gebäudekanten
-  mögliche Gebäudekanten
-  Pflasterung
-  Baum
-  LVB-Haltestelle



Straßenraumprofil Georg-Schwarz-Straße  
im Einmündungsbereich Merseburger Straße



**Stadt Leipzig**

Amt für Stadterneuerung und  
Wohnungsbauförderung

Stand: Dezember 2010  
Plan Nr. 14  
Datengrundlage: Stadtplanungsamt  
Kartengrundlage: Amt für  
Geoinformation und Bodenordnung

DR. KARLFRIED DAAB SRL  
STADTPLANUNG+ARCHITEKTUR  
IN BÜROGEMEINSCHAFT  
**DAAB**  
**NORDHEIM**  
**REUTLER**